

**УПРАВЛЕНИЕ ФИЗИЧЕСКОЙ КУЛЬТУРЫ И СПОРТА
АДМИНИСТРАЦИИ ГОРОДА ТОМСКА
ТОМСКАЯ РЕГИОНАЛЬНАЯ ОБЩЕСТВЕННАЯ ОРГАНИЗАЦИЯ
«ТОМСКАЯ ФЕДЕРАЦИЯ СПОРТИВНОГО ОРИЕНТИРОВАНИЯ»
Чемпионат и Первенство города Томск
24.02.2024 года, лыжная гонка – классика, СК «Кедр»**

Техническая информация

Место и время проведения – 24.02.2024 года старт в 12:00 согласно стартовому протоколу.

Центр соревнований – СК «Кедр», расположенного в черте г. Томска.

Местность

Местность среднепересеченная, с пологой северной частью и круто опускающимися склонами, и логами в южную часть, к болоту. Перепад высот до 60 метров. Лес смешанный. Густой подлесок – 60%, чистый лес – 30%, открытые и полуоткрытые пространства – 10%. Местами встречаются завалы из поваленных деревьев. Проходимость – от хорошей до плохой. Видимость в лесу хорошая. В районе имеются лыжные трассы шириной от 4 до 6 метров. Дорожная сеть развита средне и представлена в основном небольшим количеством тропинок и дорог различного класса, а также лыжными кругами СК «Кедр».

Лыжная база и лыжные трассы – излюбленное место отдыха горожан. Будьте взаимовежливы.

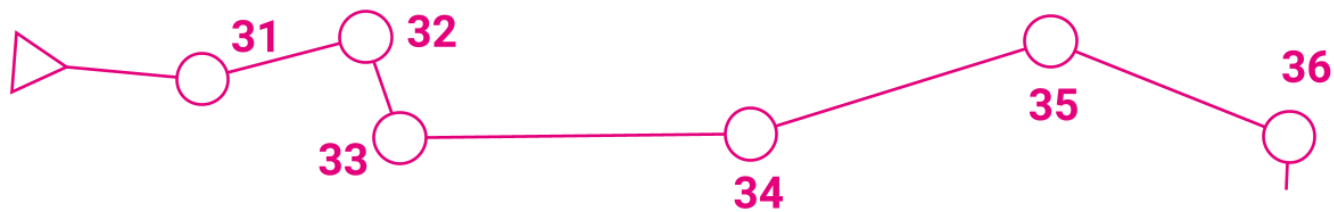
Ограничения всего района:

с северо-запада – ул. Иркутский тракт,

с севера – ул. Высоцкого,

с востока и юго-востока – ул. Ивановского,





с юга – непреодолимый трубопровод,

с юго-запада и запада чётких ограничений нет, но за пределами карты с этой стороны жилые районы г. Томска. (ограничением всего района – может служить конец сетки накатанных лыжней).

Аварийный азимут – север (АА-0), 0 градусов, ул. Иркутский тракт и ул. Высоцкого. На севере района, ближе к центру расположен сам спортивный комплекс «Кедр».

Опасные места – крутые спуски в некоторых местах дистанции и крутые спуски лыжных трасс, где возможно встретиться с гуляющими отдыхающими горожанами.

Карта

Масштаб 1: 7500, сечение рельефа – 5 метра. Площадь района для соревнований около около 2,5 км кв. Вариант карты – зимний.

При изготовлении тиража используется цветная, лазерная (струйная) печать на бумаге формата А4.

Лыжные трассы

Лыжни подготовлены снегоходом «Буран».

Протяженность лыжней различного класса:

- медленные лыжни шириной до 1 метра ~ 2 км
- быстрые лыжни шириной 1-1,5 метра ~ 43 км
- скоростные лыжни шириной от 1,5 до 3 метров ~ 3 км
- скоростные лыжни, шириной более 3-х метров ~ 6 км

Система отметки


Контроль прохождения дистанции участниками, осуществляется электронной системой отметки – «SportIdent». Контрольный пункт оборудованы: призмой и станцией отметки Участник должен произвести отметку чипом в станции на КП. Не забывайте очищать чипы перед стартом.

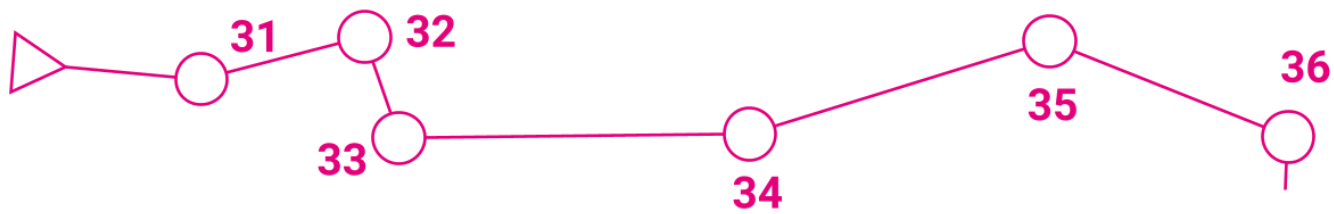
Будьте внимательны, не очиститесь до момента считывания!

Место старта и финиша:

Старт и финиш находятся в близи от л/базы (см. схему). От старта до ТНО – 160 метров. От последнего КП до финиша -80 метров. Старт – по стартовому протоколу.

Стартовый интервал – 1 минута. Карта выдаётся за 15 секунд до старта.





Параметры дистанций

<i>Индекс дистанции</i>	<i>Возрастная группа</i>	<i>Длина (км)</i>	<i>Кол-во КП</i>	<i>Контрольное время, мин</i>
A	Мужчины (МЭ) Юниоры до 21 года (М21)	6,7	23	120
B	Женщины (ЖЭ) Юниорки до 21 года (Ж21) Юноши до 18 (М17) Мужчины 35 (М35) Мужчины 45 (М45)	6,2	21	
C	Девушки до 18 лет (Ж17) Юноши до 15 лет (М14) Женщины 35 (Ж35) Женщины 45 (Ж45)	4,5	16	
D	Девушки до 15 лет (Ж14) Мужчины 55 (М55) Женщины 55 (Ж55)	3,2	9	
E	Ореп Мужчины 65 (М65) Женщины 65 (Ж65)	2,0	7	

Арена соревнований

