

Соревнования по спортивному ориентированию

"Первенство общеобразовательных организаций города Томска".

08.10.2022. Техническая информация.

Формат соревнований:

Соревнования проводятся в дисциплине "кросс-выбор".


Участник должен построить маршрут через расположенные на местности и отмеченные на спортивной карте контрольные пункты (КП) в произвольном порядке. Выбор КП и порядок их прохождения по усмотрению спортсмена.

Общее количество КП на карте – 21. Количество контрольных пунктов, на которых должен отметить участник в каждой группе своё и указано ниже в информации.

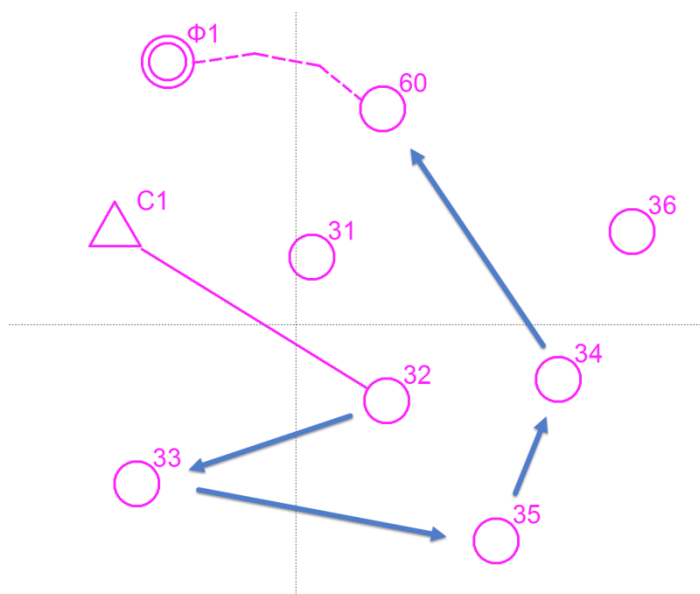
При этом в карту внесён первый ОБЯЗАТЕЛЬНЫЙ КП и последний ОБЯЗАТЕЛЬНЫЙ КП. Для каждой группы первый обязательный контрольный пункт разный, а последний КП одинаковый для всех групп - 60.

Первый обязательный КП и последний обязательный КП входят в общее количество контрольных пунктов, на которых должен отметить участник.

Например, участнику нужно отметить на 10 пунктах. Тогда он сначала бежит на первый обязательный КП, затем отмечается в произвольном порядке на 8 ми контрольных пунктах, (исключая первый обязательный и последний обязательный), а затем бежит на последний обязательный КП и на финиш.

Точка начала ориентирования обозначена в карте красным треугольником -  , а на местности призмой, как и все остальные контрольные пункты. Точка начала ориентирования одинаковая для **всех** участников.

Пример:



В данном примере из 7 пунктов на карте участнику необходимо собрать 5. Первый КП (32) – **обязательный**, и последний КП (60) – **обязательный**. Один из **возможных** маршрутов показан синими стрелками.

Результат участника определяется по времени, затраченному на прохождение дистанции.

Результат участника аннулируется, если он:

1. отметит первым не тот КП , который отмечен в карте как первый (соединен линией с точкой начала ориентирования - треугольником).	
2. отметит меньше КП , чем указано в технической информации (например, 9 вместо 10).	
3. отметит последним не тот КП (№ 60), который отмечен в карте как последний (соединен пунктирной линией с финишем – двойным кружком).	

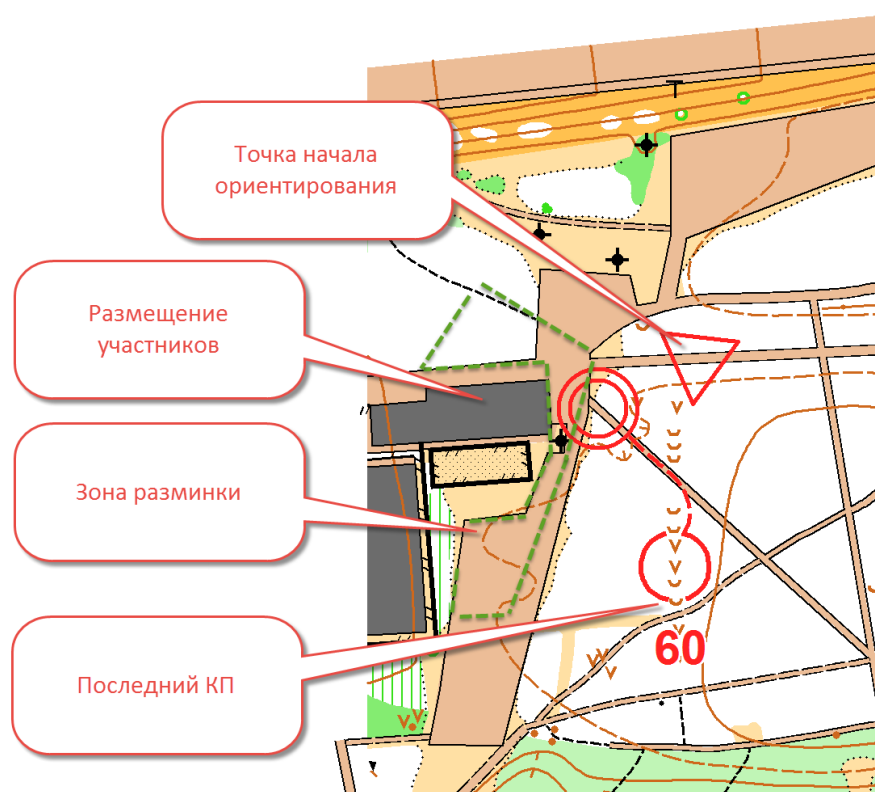
Пример оборудования КП:

Контрольный пункт на местности обозначен оранжево-белой призмой. В непосредственной близости с призмой установлена станция электронной отметки.



Для фиксации прохождения дистанции используется чип электронной отметки.

Арена:



Время и порядок старта:

Дата: 08.10.2022, время старта: 15:00

Перед началом старта всем участникам необходимо пройти очистку чипа. Старт общий по группам, согласно стартовому протоколу. Интервал старта – 3 минуты. Карты участникам раздают судьи соревнований. В момент старта спортсмены переворачивают карты и двигаются вдоль сигнальных конусов до точки начала ориентирования. С последнего пункта до финиша участники также двигаются вдоль конусов. На финише спортсмен должен отметить в финишной станции. Далее Спортсмен проходит к секретарю соревнований, производит считывание чипа. Только тогда его результат будет засчитан.

Параметры:

№ забега	Группа	Количество КП	Первый КП
1	М12 (2010 г.р и младше)	10	34
	Ж12 (2010 г.р и младше)	10	32
2	М14 (2008 – 2009 г.р)	14	48
	Ж14 (2008 – 2009 г.р)	12	34
3	М16 (2006-2007 г.р)	17	40
	Ж16 (2006-2007 г.р)	16	49
4	М18 (2004 – 2005 г.р)	19	41
	Ж18 (2004 – 2005 г.р)	18	47

Карта:

Масштаб карты 1:4000 (в одном сантиметре карты 40 метров на местности). Обозначение КП в карте: «код КП», например «31», «2-52» и т.п. Легенд КП нет.